

Альбом для  
раскрашивания



# ПУТЕШЕСТВИЕ ПО ГЛОБУСУ

ИЗДАТЕЛЬСТВО «МАЛЫШ» МОСКВА 1990

Морж



Куропатка



Кайра




Тетерев



Земля — громадный шар. Глобус — её модель, «игрушечная» Земля. На нём нарисовано всё, что есть на Земле: океаны и моря, реки и озёра, горы и низменности.

Белая сова





Архар



Фазан



Олень




Больше всего на глобусе синего цвета. Это океаны и моря. Вода в них — солёная. Самые глубокие впадины раскрашены на глобусе тёмно-синим цветом.



Самые высокие горы на глобусе тёмно-коричневого цвета. Горы вздымаются над облаками, а на их вершинах — снежные шапки.

Светло-коричневой краской обозначены горы пониже. Их склоны покрыты лесами.





Карто



Чёрным треугольником на глобусе отмечены горы-вулканы. Из вершины вырывается пламя. Летят вверх камни. Это проснулся вулкан!

Чайка



Ушастый ёж



Оляпка



Тупик



Когда ты вырастешь и отправишься в путешествие, возьми с собой карту. Она поможет тебе в этом путешествии, так как на ней есть всё то, что и на глобусе.

Журавль



Саксаульная сойка



Варан




Медведь



Верблюд



Видишь на глобусе извилистые голубые  
нити? Это — реки. Через равнины и леса,  
тундру и болота несут они свои воды в  
моря и океаны.





В студёных морях даже летом плавают  
большущие льдины и айсберги — ледяные го-  
ры. Посмотри, как они обозначены на глобусе.





На берегах холодных морей—царство тундры. На глобусе тундра зелёная, но летом она преобразается и расцветает.

